

Heure
départ
fictif

11:20










JEUDI 20 MARS 2025






Décalage caravane	Vitesse évaluée 1	Vitesse évaluée 2	Vitesse évaluée 3
1:30	42	43	44
ITINERAIRE TOTAL			204,4
ITINERAIRE REEL			200,4



1:00










KM	reste	Repères techniqu	Villes & Points de passage	caravane	42km/h	43km/h	44km/h
----	-------	---------------------	----------------------------	----------	--------	--------	--------



















0,0	204,4		DENAIN Ligne de Départ et d'Arrivée	11:20	11:20	11:20
			Boulevard du 8 mai 1945 à gauche ancienne piscine à gauche rue Marcel Fontaine Theatre tout droit Av Jean Jaures à droite rue Maréchal Leclerc Feux tricolores tout droit D40/route d'Oisy route de Oisy sortie vers Oisy			
3,4	201,0		Rails Tram	11:24	11:24	11:24
0,0	200,4		Départ réel (à la hauteur des panneaux 70 km)	11:25	11:25	11:25
1,4	199,0		OISY rue de Denain D240 à gauche rue Martial Regniez D2132	11:27	11:27	11:27
3,0	197,4		BELLAING rond point à gauche D13 direction Wallers sortie vers Wallers	11:30	11:29	11:29
5,6	194,8		WALLERS au rond point à gauche rue Henri Durre feu tricolore à gauche rue Gustave Delory	11:33	11:33	11:33
8,0	192,4		HAVELUY rue Jean Jaurès D955 à droite rue Victor Hugo Chemin d'Escaudain sortie vers Denain	11:37	11:36	11:36
10,4	190,0		DENAIN D440 rue Alexandre Baudin feux tricolore à droite rue Jean Baptiste Lebas	11:40	11:40	11:39
12,6	187,8		HELLEMES rue Jean Baptiste Lebas à gauche rue d'escaudain D440	11:43	11:43	11:42
15,0	185,4		ESCAUDAIN rue Jeanne Bouchet rue Ledru Rollin à droite Danton	11:47	11:46	11:45
16,9	183,5		PASSAGE A NIVEAU à droite vers Abscon	11:49	11:49	11:48
18,6	181,8		ABSCON D645 rue Jean Jaurès D645 Feux tricolores D645/D130 à gauche rue Jules Guesde à gauche route de Roelux D330	11:52	11:51	11:50


22,6	177,8	ROEULX rue de l'Egalité à gauche rue Jean Jaurés feux tricolores	11:58	11:57	11:56
23,8	176,6	LOURCHES Feux tricolores carrefour la Chapelle rue de Bouchain D49	11:59	11:58	11:57
25,6	174,8	DENAIN pont A21 rue Arthur Brunet  ROND POINT A droite Entrée Sud  à gauche ROND POINT (Pompe a essence Carrefour) Boulevard du 8 mai 1945	12:02	12:01	12:00
27,8	172,6	1er passage sur la ligne  ROND POINT, (Salle Villars) D955 PONT SUR L'ESCAUT D955  ROND POINT Delattre de Tass. sortie vers Haulchin	12:05	12:04	12:03
29,4	171,0	HAULCHIN sortie vers Douchy les mines D955	12:07	12:06	12:05
30,0	170,4	KILOMETRE 30 pont sur A2	12:08	12:07	12:06
31,0	169,4	DOUCHY LES MINES  rond point D955/RD630 rue d'Haspres à droite maison rouge	12:10	12:08	12:07
33,6	166,8	NOYELLE SUR SELLE rue de la raperie rue due pont à gauche grande rue D449 4 chemins à gauche D81/D449	12:13	12:12	12:11
40,0	160,4	HASPRES Terre plein centrale à droite/D88 rue d'Avesnes le sec	12:22	12:21	12:20
40,0	160,4	 ZONE DE RAVITAILLEMENT	12:22	12:21	12:20
41,0	159,4	 DEBUT ZONE DE COLLECTE	12:24	12:22	12:21
42,0	158,4	 FIN ZONE DE COLLECTE	12:25	12:24	12:22
42,0	158,4	AVESNES LE SEC à droite rue jean moulin à droite rue de Bouchain D74 D74 direction Lieu saint Amand	12:25	12:24	12:22
44,4	156,0	LIEU SAINT AMAND à droite rue Jean jaurés à gauche rue Albert Calmette rue Louis Pasteur Pont A2 à gauche Avenue de Bouchain/D630 à droite rue de neuville	12:29	12:27	12:26
48,0	152,4	NEUVILLE SUR ESCAUT rue Arthur Lamendin prolongée rue Arthur Lamendin	12:34	12:32	12:30

		à gauche rue Ghesquiére rue Socrate (pont Escaut)			
49,8	150,6	LOURCHES		12:36	12:35 12:33
		rue Arthur lamendin/D81			
50,2	150,2	ROEULX		12:37	12:35 12:33
		Feux tricolores à droite Rue Jean Jaurés D49			
51,8	148,6	LOURCHES		12:39	12:37 12:36
		rue Jean Jaurés			
		Feux tricolores carrefour la Chapelle rue de Bouchain D49			
52,7	147,7	DENAIN		12:41	12:39 12:37
		Pont A21			
		rue Arthur Brunet			
		 ROND POINT A droite Entrée Sud			
		 à gauche ROND POINT (Pompe a essence Carrefour)			
		Boulevard du 8 mai 1945			
54,9	145,5	2 ème passage sur la ligne		12:44	12:42 12:40
		 ROND POINT, (Salle Villars) D955			
		PONT SUR L'ESCAUT D955			
		 ROND POINT Delattre de Tass.			
56,5	143,9	HAULCHIN D955		12:46	12:44 12:42
		pont sur A2			
58,1	142,3	DOUCHY LES MINES		12:48	12:46 12:44
		 rond point D955/RD630			
		rue d'Haspres			
		à droite maison rouge			
60,7	139,7	NOYELLE SUR SELLE		12:52	12:50 12:48
		rue de la raperie			
		rue du pont			
		à gauche grande rue			
		D449			
		4 chemins à gauche D81/D449			
67,1	133,3	HASPRES		13:01	12:59 12:56
		Terre plein centrale à droite/D88			
		rue d'Avesnes le sec			
67,1	133,3	 ZONE DE RAVITAILLEMENT		13:01	12:59 12:56
68,1	132,3	 DEBUT ZONE DE COLLECTE		13:03	13:00 12:58
69,1	131,3	 FIN ZONE DE COLLECTE		13:04	13:02 12:59
69,1	131,3	AVESNES LE SEC		13:04	13:02 12:59
		à droite rue jean moulin			
		à droite rue de Bouchain D74			
		D74 direction Lieu saint Amand			
71,5	128,9	LIEU SAINT AMAND		13:07	13:05 13:02
		à droite rue Jean jaurés			
		à gauche rue Albert Calmette			
		rue Louis Pasteur			
		Pont A2			
		à gauche Avenue de Bouchain/D630			
		à droite rue de neuville			
75,1	125,3	NEUVILLE SUR ESCAUT		13:13	13:10 13:07
		rue Arthur Lamendin prolongée			
		rue Arthur Lamendin			

		à gauche rue Ghesquiére rue Socrate (pont Escaut)			
76,9	123,5	LOURCHES		13:15	13:12 13:10
		rue Arthur lamendin/D81			
77,3	123,1	ROEULX		13:16	13:13 13:10
		Feux tricolores à droite Rue Jean Jaurés D49			
78,9	121,5	LOURCHES		13:18	13:15 13:13
		rue Jean Jaurés Feux tricolores carrefour la Chapelle rue de Bouchain D49			
79,8	120,6	DENAIN		13:19	13:16 13:14
		Pont A21 rue Arthur Brunet			
		 ROND POINT A droite Entrée Sud			
		 à gauche ROND POINT (Pompe a essence Carrefour) Boulevard du 8 mai 1945			
82,0	118,4	3 eme passage sur la ligne		13:22	13:20 13:17
		 ROND POINT, (Salle Villars) D955 PONT SUR L'ESCAUT D955			
		 ROND POINT Delattre de Tass.			
84,6	115,8	HAULCHIN D955		13:26	13:23 13:20
		pont sur A2			
85,2	115,2	DOUCHY LES MINES		13:27	13:24 13:21
		 rond point D955/RD630 rue d'Haspres à droite maison rouge			
87,8	112,6	NOYELLE SUR SELLE		13:31	13:28 13:25
		rue de la raperie rue due pont à gauche grande rue D449 4 chemins à gauche D81/D449			
94,2	106,2	HASPRES		13:40	13:37 13:33
		Terre plein centrale à droite/D88 rue d'Avesnes le sec			
94,2	106,2	 ZONE DE RAVITAILLEMENT		13:40	13:37 13:33
95,2	105,2	 DEBUT ZONE DE COLLECTE		13:41	13:38 13:35
96,2	104,2	 FIN ZONE DE COLLECTE		13:43	13:39 13:36
92,2	108,2	AVESNES LE SEC		13:37	13:34 13:31
		rue Roger Salengro à gauche rue Gabriel Peri D74			
98,8	101,6	VILLERS EN CAUCHIES		13:46	13:43 13:40
		rue d'Avesnes le sec rue de le république à gauche rue de Cambrai à droite rue de Verdun			
101,5	98,9	SAINT AUBERT		13:50	13:47 13:43
		rue Francois Mitterand à droite rue Camille Desmoulins			
104,6	95,8	AVESNES LES AUBERT		13:55	13:51 13:48
		rue Rogers Salengro à gauche rue du 8 mai 1945			

			tout droit direction Carnières			
107,8	92,6		Pavé Robert MINTKIEWICZ	13:59	13:56	13:52
107,8	92,6		ENTREE SECTEUR PAVE N°13 ****	13:59	13:56	13:52
110,1	90,3		SORTIE SECTEUR PAVE N°13****	14:03	13:59	13:55
110,1	90,3		CARNIERES	14:03	13:59	13:55
			rue du Général Leclerc à gauche rue Jean Jaurés à gauche rue de Boussières			
111,4	89,0		BOUSSIERES EN CAMBRESIS	14:04	14:01	13:57
			rue de Carnières à droite rue de Carnières à gauche rue de l'Eglise rue de Saint Hilaire			
113	87,4		BEVILLERS	14:07	14:03	13:59
			D134			
114,8	85,6		SAINT HILAIRE LES CAMBRAI	14:09	14:05	14:02
			rue Henri Barbusse Place Jean Jaurés rue Paul Vaillant Couturier à droite rue de la gare D134			
117	83,4		ENTREE SECTEUR PAVE N°12*****	14:12	14:08	14:05
119,6	80,8		SORTIE SECTEUR PAVE N°12*****	14:16	14:12	14:08
119,6	80,8		VIESLY	14:16	14:12	14:08
			à gauche D113 direction Saint Python			
120,4	80,0		SAINT PYTHON	14:17	14:13	14:09
120,4	80,0		à gauche chemin Nungesser	14:17	14:13	14:09
120,4	80,0		ENTREE SECTEUR PAVE N11***	14:17	14:13	14:09
121,9	78,5		SORTIE SECTEUR PAVE N°11***	14:19	14:15	14:11
			rue de Cambrai à droite rue de Joffre rue de la République			
123,0	77,4		SOLESMES	14:21	14:17	14:13
			rue de la République à gauche rue Edwige Carlier à gauche rue du Général de Gaulle à droite D942 à gauche direction Vertain D109			
127	73,4		VERTAIN	14:27	14:22	14:18
			rue de Philippe de Rubempré à droite rue du Calvaire à gauche branche d'enfer/chemin du cateau			
128,9	71,5		ENTREE SECTEUR PAVE N°10***	14:29	14:25	14:21
131,2	69,2		SORTIE SECTEUR PAVE N°10 ***	14:33	14:28	14:24
131,2	69,2		SAINT MARTIN SUR ECAILLON	14:33	14:28	14:24
			rue Villars rue Anatole France à droite rue Pasteur			
132	68,4		BERMERAIN	14:34	14:29	14:25
134	66,4		CAPELLE	14:37	14:32	14:28
			rue d'en bas D85 à gauche rue d'en haut			

			à gauche chemin de Saint Druon						
135	65,4		ENTREE SECTEUR PAVE N°9 ****		14:38	14:33	14:29		
135,8	64,6		lieu dit Canton du BUAT		14:39	14:35	14:30		
136,6	63,8		SORTIE SECTEUR PAVE N°9 ****		14:40	14:36	14:31		
138	62,4		RUESNES		14:42	14:38	14:33		
			à droite rue de Bermerain D114						
			à gauche rue de Sepmeries						
141	59,4		SEPMERIES		14:47	14:42	14:37		
			Grand rue						
			à gauche rue de Valenciennes						
144	56,4		ARTRES		14:51	14:46	14:41		
			rue de la Gare						
			rue du Marronnier						
			rue de la Libération						
			à droite rue de Bermerain						
145,5	54,9		ENTREE SECTEUR PAVE N°8 ****		14:53	14:48	14:43		
146,7	53,7		SORTIE SECTEUR PAVE N°8 ****		14:55	14:50	14:45		
146,7	53,7		FAMARS		14:55	14:50	14:45		
			rue de Bermerain						
			à droite rue Roger Salengro						
			à gauche rue de Maing						
			tout droit direction Maing						
149,2	51,2		MAING		14:58	14:53	14:48		
			rue Pierre Vanderbecq						
150,4	50,0		ARRIVEE 50 Km		15:00	14:55	14:50		
			à gauche direction Querenaing D59						
151,0	49,4		ENTREE SECTEUR PAVE N°7 *****		15:01	14:56	14:51		
153,5	46,9		SORTIE SECTEUR PAVE N°7 *****		15:05	14:59	14:54		
153,5	46,9		QUERENAING		15:05	14:59	14:54		
			à droite rue des Aubepines						
154,5	45,9		à droite Pavé Jean Luc DERCHE		15:06	15:01	14:56		
154,5	45,9		ENTREE SECTEUR PAVE N°6 ****		15:06	15:01	14:56		
157,1	43,3		SORTIE SECTEUR PAVE N°6 ****		15:10	15:04	14:59		
157,1	43,3		VERCHAIN MAUGRE		15:10	15:04	14:59		
			rue à Cailloux						
			rue de l'Eglise						
			à droite rue de Monchaux D40A						
160,5	39,9		MONCHAUX SUR ECAILLON		15:15	15:09	15:04		
			rue de Verchain						
			à droite rue du Pont						
			à gauche rue de Valenciennes						
162,0	38,4		ENTREE SECTEUR PAVE N°5 ***		15:17	15:11	15:06		
163,6	36,8		SORTIE SECTEUR PAVE N°5 ***		15:19	15:13	15:08		
163,6	36,8		MAING		15:19	15:13	15:08		
			rue du 19 mars 1962						
			à gauche rue Emile Zola						
			à gauche rue Roger Salengro						
			à gauche direction Thiant D40						
			tout droit route de Valenciennes (Thiant) D40						
167,6	32,8		THIANT (rue lucien gustin)		15:25	15:19	15:14		
			à gauche rue du 19 mars 1962						
170,5	29,9		ENTREE SECTEUR PAVE N°4 ****		15:29	15:23	15:17		

	172,2	28,2		SORTIE SECTEUR PAVE N°4 ****	15:31	15:25	15:20
	172,2	28,2		HASPRES	15:31	15:25	15:20
				rue de Thiant			
				à droite rue de Valenciennes			
				rond point tout droit			
				rue Jean Jaures			
				rue Waldeck Rousseau			
#				Rond point à droite rue d'Avesnes le sec			
				Terre plein centrale à gauche/D88			
				rue d'Avesnes le sec			
	173,6	26,8		ZONE DE RAVITAILLEMENT	15:33	15:27	15:22
	174,6	25,8		DEBUT ZONE DE COLLECTE	15:35	15:29	15:23
	175,6	24,8		FIN ZONE DE COLLECTE	15:36	15:30	15:24
	175,6	24,8		AVESNES LE SEC	15:36	15:30	15:24
				à droite rue jean moulin			
				à gauche rue de Glatigny			
				à droite rue du Château			
				à droite rue Jean Bart			
	176,7	23,7		ENTREE SECTEUR PAVE N°3 ****	15:38	15:32	15:26
	178,5	21,9		SORTIE SECTEUR PAVE N°3 ****	15:40	15:34	15:28
	178,5	21,9		HORDAIN	15:40	15:34	15:28
				à droite chemin agricole			
				à gauche route d'avesnes le sec			
	179,6	20,8		LIEU SAINT AMAND	15:42	15:36	15:30
				route d'avesnes le sec			
	180,4	20,0		ARRIVEE 20 Km	15:43	15:37	15:31
				Pont A2			
				à gauche Av. Marc Lefrancq			
				rue Alexandre Parodi			
				à droite Ambroise Croizat			
				à droite direction route nationale			
	182,5	17,9		HORDAIN	15:46	15:40	15:34
				Route nationale			
				rond point tout droit			
	183,5	16,9		BOUCHAIN	15:47	15:41	15:35
				Av. de Bouchain			
				à gauche rue de la gare			
				Bd Louis Havez			
				rue Cesar Crombe			
				rue Leon Pierard			
				feux tricolores à droite rue des frères Regnier			
				à gauche rue Emile Darthois			
	187,2	13,2		MASTAING	15:53	15:46	15:40
	187,2	13,2		ENTREE SECTEUR PAVE N°2 **	15:53	15:46	15:40
	187,8	12,6		SORTIE SECTEUR PAVE N°2 **	15:54	15:47	15:41
				rue Condorcet			
				rue Hubert Dumont			
				à gauche chemin d'Emerchicourt			
				à droite D957			
				à droite route de Marquette			
	190,4	10,0		ARRIVEE 10 Km	15:57	15:51	15:45
	190,4	10,0		Pavé Alain DELOEUIL	15:57	15:51	15:45

190,4	10,0		ENTREE SECTEUR PAVE N°1 ****	15:57	15:51	15:45
192,0	8,4		SORTIE SECTEUR PAVE N°1 ****	16:00	15:53	15:47
192,0	8,4		ABSCON	16:00	15:53	15:47
			rue du 11 novembre à gauche route de Roelux D330			
195,4	5,0		ROEULX	16:04	15:58	15:51
195,4	5,0		ARRIVEE 5 Km	16:04	15:58	15:51
			rue de l'Egalité à gauche rue Jean Jaurés Feux tricolores tout droite Rue Jean Jaurés D49			
196,4	4,0		ARRIVEE 4 Km	16:06	15:59	15:53
196,7	3,7		LOURCHES	16:06	16:00	15:53
			rue Jean Jaurés			
197,4	3,0		ARRIVEE 3 Km	16:07	16:01	15:54
198,4	2,0		ARRIVEE 2 Km	16:09	16:02	15:56
			Feux tricolores carrefour la Chapelle rue de Bouchain D49			
198,6	1,8		DENAIN	16:09	16:02	15:56
			Pont A21 rue Arthur Brunet			
199,4	1,0		ARRIVEE 1 KM	16:10	16:03	15:57
			ROND POINT A droite Entrée Sud à gauche ROND POINT (Pompe a essence Carrefour) Boulevard du 8 mai 1945			
200,4	0,0		ARRIVEE	16:12	16:05	15:58